

ПРОТОКОЛ

заседания комиссии по определению границ рыбоводных участков
Красноярского края

30.03.2026 года

ВКС

№ 2/2026

Присутствовали:

- | | |
|----------------------------------|---|
| Ногин Александр Сергеевич | - заместитель министра природных ресурсов и лесного комплекса Красноярского края, председатель комиссии |
| Серга Илья Владимирович | - начальник отдела организации учета и использования объектов животного мира и водных биологических ресурсов министерства природных ресурсов и лесного комплекса Красноярского края, заместитель председателя комиссии |
| Задорин Андрей Александрович | - консультант отдела организации учета и использования объектов животного мира и водных биологических ресурсов министерства природных ресурсов и лесного комплекса Красноярского края, секретарь комиссии |
| Евсюков Алексей Александрович | - заместитель директора краевого государственного бюджетного учреждения «Дирекция по особо охраняемым природным территориям Красноярского края» |
| Злотник Дарья Викторовна | - ведущий специалист лаборатории ихтиологии Красноярского филиала Федерального государственного бюджетного научного учреждения «Всероссийский научно-исследовательский институт рыбного хозяйства и океанографии» |
| Колунин Анатолий Леонидович | - заместитель начальника отдела государственного надзора за особо охраняемыми природными территориями и в сфере охраны по Красноярскому краю Енисейского межрегионального управления Федеральной службы по надзору в сфере природопользования |
| Колунина Галина Сергеевна | - главный специалист-эксперт отдела аквакультуры и согласования хозяйственной деятельности Енисейского территориального управления Федерального агентства по рыболовству |
| Шигина Наталья Анатольевна | - заместитель начальника отдела организации учета и использования объектов животного мира и водных биологических ресурсов министерства природных ресурсов и лесного комплекса Красноярского края |

- Якубенко
Марина Петровна - член регионального штаба Красноярского регионального отделения Общероссийского общественного движения «Народный фронт «За Россию»
- Снарский Сергей
Владимирович - первый заместитель Главы Сосновоборского муниципального округа по вопросам жизнеобеспечения

Повестка заседания:

рассмотрение обращений ООО «Гамбринус» о формировании на территории Сосновоборского муниципального округа Красноярского края на реке Енисей в районе устья реки Есауловка трех рыбоводных участков для осуществления индустриальной аквакультуры.

На заседании комиссии присутствуют: 9 из 9 основных членов комиссии и 1 представитель муниципального образования, что составляет более 50 % от общего числа.

По повестке заседания выступили: А.С. Ногин, А.А. Задорин, С.В. Снарский.

К заседанию представлены:

- письмо Красноярского филиала Федерального государственного бюджетного научного учреждения «Всероссийский научно-исследовательский институт рыбного хозяйства и океанографии» (прилагается);
- письмо Федерального государственного бюджетного учреждения «Среднесибирское управление по гидрометеорологии и мониторингу окружающей среды» (прилагается);
- письмо администрации Сосновоборского муниципального округа Красноярского края (прилагается).

Рассмотрев представленные материалы, и обменявшись мнениями, комиссия решила:

1. Определить границы и сформировать рыбоводный участок для осуществления товарного рыбоводства (индустриальной аквакультуры) на акватории р. Енисей, правый берег, в районе устья р. Есауловка, площадь участка 0,7 га.

«За» - 0 членов комиссии

«Против» - 10 членов комиссии (А.С. Ногин, И.В. Серга, А.А. Задорин, А.А. Евсюков, Д.В. Злотник, А.Л. Колунин, Г.С. Колунина, Н.А. Шигина, М.П. Якубенко, С.В. Снарский).

2. Определить границы и сформировать рыбоводный участок для осуществления товарного рыбоводства (индустриальной аквакультуры) на акватории р. Енисей, правый берег, в районе устья р. Есауловка, площадь участка 0,028 га.

«За» - 0 членов комиссии


«Против» - 10 членов комиссии (А.С. Ногин, И.В. Серга, А.А. Задорин, А.А. Евсюков, Д.В. Злотник, А.Л. Колунин, Г.С. Колунина, Н.А. Шигина, М.П. Якубенко, С.В. Снарский).

3. Определить границы и сформировать рыбоводный участок для осуществления товарного рыбоводства (индустриальной аквакультуры) на акватории р. Енисей, правый берег, в районе устья р. Есауловка, площадь участка 0,046 га.

«За» - 0 членов комиссии

«Против» - 10 членов комиссии (А.С. Ногин, И.В. Серга, А.А. Задорин, А.А. Евсюков, Д.В. Злотник, А.Л. Колунин, Г.С. Колунина, Н.А. Шигина, М.П. Якубенко, С.В. Снарский).

Председатель комиссии


_____ А.С. Ногин

Заместитель председателя
комиссии



_____ И.В. Серга

Секретарь комиссии



_____ А.А. Задорин

Члены комиссии:


_____ А.А. Евсюков


_____ Д.В. Злотник


_____ А.Л. Колунин


_____ Г.С. Колунина


_____ Н.А. Шигина


_____ М.П. Якубенко

_____ С.В. Снарский

3. Определить границы и сформировать рыбоводный участок для осуществления товарного рыбоводства (индустриальной аквакультуры) на акватории р. Енисей, правый берег, в районе устья р. Есауловка, площадь участка 0,046 га.

«За» - 0 членов комиссии

«Против» - 10 членов комиссии (А.С. Ногин, И.В. Серга, А.А. Задорин, А.А. Евсюков, Д.В. Злотник, А.Л. Колунин, Г.С. Колунина, Н.А. Шигина, М.П. Якубенко, С.В. Снарский).

Председатель комиссии

_____ А.С. Ногин

Заместитель председателя
комиссии

_____ И.В. Серга

Секретарь комиссии

_____ А.А. Задорин

Члены комиссии:

_____ А.А. Евсюков

_____ Д.В. Злотник

_____ А.Л. Колунин

_____ Г.С. Колунина

_____ Н.А. Шигина

_____ М.П. Якубенко

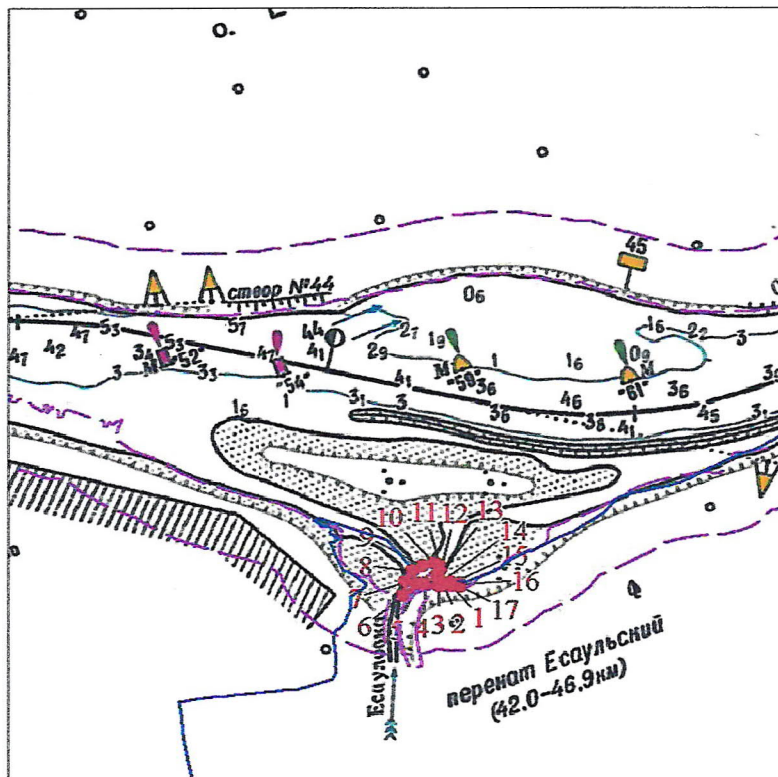
_____ С.В. Снарский

КАРТА-СХЕМА № 1 рыбоводного участка

участок р. Енисей, расположен на 44,4 км р. Енисей, вдоль правого берега реки,
протяженностью 198 м

(по карте - лоции р. Енисей от Красноярской ГЭС до устья р. Ангары, 2008 г)

Площадь участка 0,7 га



Каталог координат
поворотных точек
рыбоводного участка

| № точки | Координаты | |
|---------|------------|-----------|
| | X | Y |
| 1 | 646437.72 | 125098.73 |
| 2 | 646438.55 | 125071.78 |
| 3 | 646439.00 | 125057.60 |
| 4 | 646444.41 | 125014.51 |
| 5 | 646442.48 | 124990.52 |
| 6 | 646404.40 | 124941.76 |
| 7 | 646447.21 | 124950.19 |
| 8 | 646483.52 | 124973.81 |
| 9 | 646501.43 | 125002.98 |
| 10 | 646511.15 | 125038.08 |
| 11 | 646506.31 | 125056.91 |
| 12 | 646487.91 | 125060.48 |
| 13 | 646470.51 | 125052.23 |
| 14 | 646450.16 | 125061.91 |
| 15 | 646447.72 | 125099.05 |
| 16 | 646446.85 | 125126.64 |
| 17 | 646436.86 | 125126.32 |
| 1 | 646437.72 | 125098.73 |

МСК 167, зона 4

| № точки | Координаты | |
|---------|--------------|-------------|
| | В.Д. | С.Ш. |
| 1 | 93°17'39,18" | 56°8'31,69" |
| 2 | 93°17'37,62" | 56°8'31,72" |
| 3 | 93°17'36,8" | 56°8'31,73" |
| 4 | 93°17'34,31" | 56°8'31,91" |
| 5 | 93°17'32,92" | 56°8'31,86" |
| 6 | 93°17'30,08" | 56°8'30,63" |

WGS 84

| № точки | Координаты | |
|---------|--------------|-------------|
| | В.Д. | С.Ш. |
| 7 | 93°17'30,58" | 56°8'32,01" |
| 8 | 93°17'31,96" | 56°8'33,18" |
| 9 | 93°17'33,65" | 56°8'33,76" |
| 10 | 93°17'35,69" | 56°8'34,07" |
| 11 | 93°17'36,78" | 56°8'33,91" |
| 12 | 93°17'36,98" | 56°8'33,32" |

WGS 84

| № точки | Координаты | |
|---------|--------------|-------------|
| | В.Д. | С.Ш. |
| 13 | 93°17'36,5" | 56°8'32,75" |
| 14 | 93°17'37,05" | 56°8'32,09" |
| 15 | 93°17'39,2" | 56°8'32,01" |
| 16 | 93°17'40,8" | 56°8'31,98" |
| 17 | 93°17'40,78" | 56°8'31,66" |
| 1 | 93°17'39,18" | 56°8'31,69" |

WGS 84

Масштаб 1:25000

Описание границ рыбоводного участка:

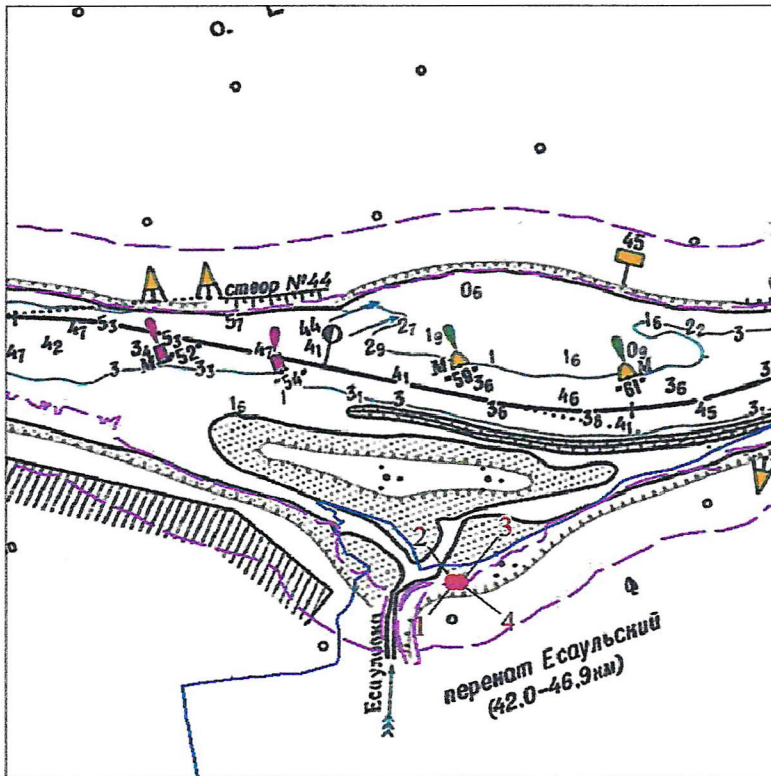
от т. 1 до т. 6, от т. 17 до т. 1 – по береговой линии правого берега р. Енисей 198 м,
от т. 6 до т. 12 –вдоль правого берега р. Енисей по дуге на расстоянии от 30 м до 70,8 м,
от т. 12 до т. 16 –вдоль правого берега р. Енисей по дуге на расстоянии от 30 м до 10 м,
от т. 16 до т. 17 –от правого берега вглубь р. Енисей по прямой на расстояние 10 м.

КАРТА-СХЕМА № 2 рыбоводного участка

участок р. Енисей, расположен на 44,45 км р. Енисей, вдоль правого берега реки,
протяженностью 27,6 м

(по карте - лоции р. Енисей от Красноярской ГЭС до устья р. Ангары, 2008 г)

Площадь участка 0,028 га



Масштаб 1:25000

Каталог координат поворотных точек рыбоводного участка

| № точки | Координаты | |
|---------|------------|-----------|
| | Х | У |
| 1 | 646436.86 | 125126.32 |
| 2 | 646446.85 | 125126.64 |
| 3 | 646448.48 | 125153.85 |
| 4 | 646438.50 | 125154.43 |
| 1 | 646436.86 | 125126.32 |

МСК 167, зона 4

| № точки | Координаты | |
|---------|--------------|-------------|
| | В.Д. | С.Ш. |
| 1 | 93°17'40,78" | 56°8'31,66" |
| 2 | 93°17'40,8" | 56°8'31,98" |
| 3 | 93°17'42,38" | 56°8'32,03" |
| 4 | 93°17'42,41" | 56°8'31,7" |
| 1 | 93°17'40,78" | 56°8'31,66" |

WGS 84

Описание границ рыбоводного участка:

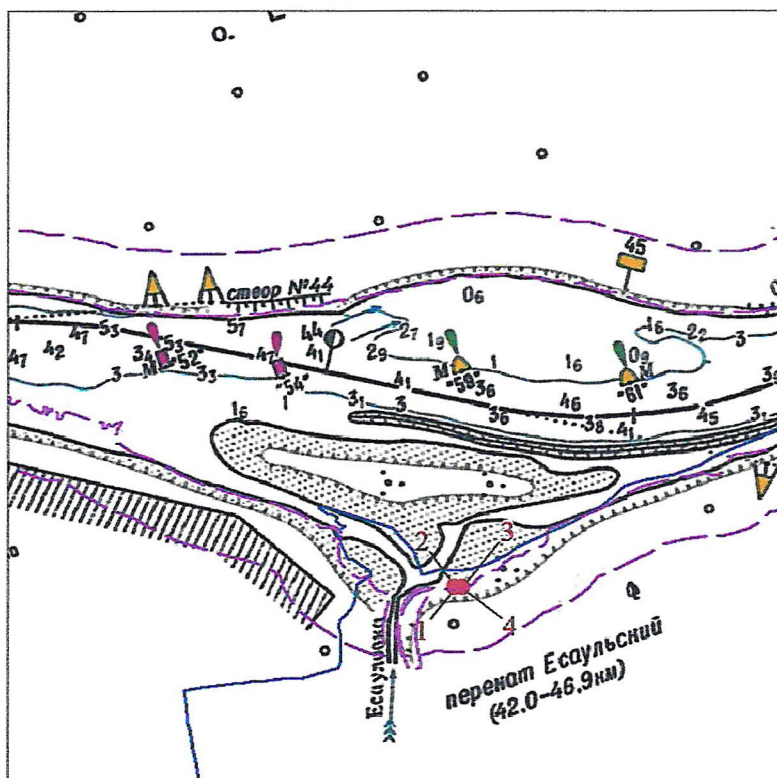
- от т. 1 до т. 2 – от правого берега вглубь р. Енисей по прямой на расстояние 10 м,
- от т. 2 до т. 3 – по прямой вдоль правого берега р. Енисей 27,6 м,
- от т. 3 до т. 4 – по прямой до правого берега р. Енисей на расстояние 10 м,
- от т. 4 до т. 1 – по береговой линии правого берега р. Енисей 27,6 м

КАРТА-СХЕМА № 3 рыбоводного участка

участок р. Енисей, расположен на 44,5 км р. Енисей, вдоль правого берега реки,
протяженностью 30,9 м

(по карте - лоции р. Енисей от Красноярской ГЭС до устья р. Ангары, 2008 г)

Площадь участка 0,046 га



Масштаб 1:25000

Каталог координат поворотных точек рыбоводного участка

| № точки | Координаты | |
|---------|------------|-----------|
| | Х | У |
| 1 | 646438.50 | 125154.43 |
| 2 | 646455.97 | 125153.41 |
| 3 | 646473.62 | 125178.69 |
| 4 | 646456.23 | 125179.75 |
| 1 | 646438.50 | 125154.43 |

МСК 167, зона 4

| № точки | Координаты | |
|---------|--------------|-------------|
| | В.Д. | С.Ш. |
| 1 | 93°17'42,41" | 56°8'31,7" |
| 2 | 93°17'42,35" | 56°8'32,27" |
| 3 | 93°17'43,82" | 56°8'32,84" |
| 4 | 93°17'43,88" | 56°8'32,27" |
| 1 | 93°17'42,41" | 56°8'31,7" |

WGS 84

Описание границ рыбоводного участка:

от т. 1 до т. 2 – от правого берега вглубь р. Енисей по прямой на расстояние 17,5 м,

от т. 2 до т. 3 – по прямой вдоль правого берега р. Енисей 30,9 м,

от т. 3 до т. 4 – по прямой до правого берега р. Енисей на расстояние 17,5 м,

от т. 4 до т. 1 – по береговой линии правого берега р. Енисей 30,9 м



Федеральная служба по гидрометеорологии
и мониторингу окружающей среды
(Росгидромет)
ФЕДЕРАЛЬНОЕ ГОСУДАРСТВЕННОЕ
БЮДЖЕТНОЕ УЧРЕЖДЕНИЕ
«СРЕДНЕСИБИРСКОЕ УПРАВЛЕНИЕ
ПО ГИДРОМЕТЕОРОЛОГИИ И
МОНИТОРИНГУ ОКРУЖАЮЩЕЙ СРЕДЫ»
(ФГБУ «Среднесибирское УГМС»)
Сурикова ул., д. 28, Красноярск, 660049
Тел: 8 (391) 227-29-75, факс: 8 (391) 265-16-27
E-mail: sugms@krasmeteo.ru
http://www.krasmeteo.ru
ИНН/КПП 2466254950/246601001

от 03.03.2026 № 309/15-1033
на № 86-03161 от 19.02.2026

О предоставлении информации

Заместителю министра
природных ресурсов и лесного комплекса
Красноярского края

Ногину А.С.

Академгородок, 50 «а»,
Красноярск г., 660036.

Тел.: (391) 290-74-10,
Факс: (391) 290-74-25.

priem@minles.ru
zaaa@mpr.krskstate.ru

Уважаемый Александр Сергеевич!

На Ваш запрос в связи с обращением ООО «Гамбринус» о предоставлении информации о среднегодовом уровне воды (в том числе вероятных обмелениях в засушливые периоды) в предполагаемых местах размещения садковых линий, а также возможных промерзаниях рассматриваемых участков водного объекта в зимний период ФГБУ «Среднесибирское УГМС» сообщает следующее.

Указанный в обращении участок расположен на реке Енисей в районе устья р. Есауловка. ФГБУ «Среднесибирское УГМС» не проводит стационарные гидрологические наблюдения на р. Енисей в указанном районе, поэтому не может предоставить информацию о возможных промерзаниях и обмелениях на данном участке.

Ближайший к запрашиваемому району гидрологический пост ФГБУ «Среднесибирское УГМС», на котором проводятся наблюдения за уровнем воды, расположен в г. Красноярск. По причине большой удалённости гидрологического поста от участка работ среднегодовой уровень воды по данным поста специалистами ФГБУ «Среднесибирское УГМС» рассчитан быть не может. По данному вопросу предлагаем обратиться в организации, занимающиеся проведением гидрометеорологических изысканий.

В случае необходимости получения информации о среднегодовом уровне воды по данным наблюдений гидрологического поста ФГБУ «Среднесибирское УГМС» р. Енисей – г. Красноярск сообщаем, что данная информация является специализированной, и может быть предоставлена по запросу заинтересованного лица или организации на платной основе.

И.о. начальника

Е.М. Берзин

Поспелова Светлана Геннадьевна
(391) 227-46-90

МИНИСТЕРСТВО
ПРИРОДНЫХ РЕСУРСОВ
И ЛЕСНОГО КОМПЛЕКСА
КРАСНОЯРСКОГО КРАЯ
04 МАР 2026
№ 86 - 4565



Федеральное агентство по рыболовству
Государственный научный центр Российской Федерации
Красноярский филиал Федерального государственного
бюджетного научного учреждения
«ВСЕРОССИЙСКИЙ НАУЧНО-ИССЛЕДОВАТЕЛЬСКИЙ
ИНСТИТУТ РЫБНОГО ХОЗЯЙСТВА И ОКЕАНОГРАФИИ»
Красноярский филиал ГНЦ РФ ФГБНУ «ВНИРО»
(«НИИЭРВ»)

ОГРН 1157746053431 / ИНН 7708245723
660049, г. Красноярск, ул. Парижской Коммуны, 33
Тел: +7(391)228-70-39, +7(391)227-23-48
E-mail: niiev@vniro.ru

| | | |
|---------------|----|------------|
| 27.02.2026 | № | 170/05 |
| на № 86-03160 | от | 19.02.2026 |

Заместителю министра природных
ресурсов и лесного комплекса
Красноярского края

А.С. Ногину

Уважаемый Александр Сергеевич!

В ответ на Ваше обращение о предоставлении информации по вопросу формирования рыбоводного участка (индустриальная аквакультура) на р. Енисей в районе устья реки Есауловка в границах Сосновоборского муниципального округа Красноярского края Красноярский филиал ФГБНУ «ВНИРО» («НИИЭРВ») (далее – Красноярский филиал) сообщает следующее.

Согласно представленным на рассмотрение сведениям, участок на акватории (площадь 0,7 га) реки Енисей (в запросе) (угловые географические координаты точек (нумерация согласно запроса) на границах рыбоводного участка: № 5 93°17'32.92"N 56°8'31.86"E, № 8 93°17'31.96"N 56°8'33.18"E, № 12 93°17'36.98"N 56°8'33.32"E, № 16 93°17'40.8"N 56°8'31.98"E) фактически попадает на два водных объекта: протоки р. Енисей и устьевую часть реки Есауловка (до 70 м от устья). Кроме того, участок (согласно описанию соединения точек координат по дуге) перекрывает практически 70% русла р. Есауловки (ширина русла реки в районе устья около 45 м), что, в свою очередь, может нарушить естественные миграционные пути водных биоресурсов.


Имея фактические представления о гидрологии (незначительные глубины, образование ледяного покрова на акватории в зимний период, частичная зависимость уровня режима от работы Красноярской ГЭС) запрашиваемого участка, можно заключить, что эксплуатация рыбоводного участка в целях индустриальной товарной аквакультуры с классической установкой садковых линий не представляется возможной.

Исходя из указанного выше, Красноярский филиал считает формирование рыбоводного участка на запрашиваемой акватории нецелесообразным.

Заместитель руководителя филиала

Л.Д. Миращ

Злотник Дарья Викторовна
тел. +7(391)228-70-39 (доб. 213)





СОСНОВОБОРСКИЙ МУНИЦИПАЛЬНЫЙ
ОКРУГ КРАСНОЯРСКОГО КРАЯ

**Администрация Сосновоборского
муниципального округа**

ул. Солнечная, д. 2,
г. Сосновоборск, 662500
тел./факс 8 (39131) 2-28-00
e-mail: info@sosnovoborsk.krskcit.ru

Заместителю министра природных
ресурсов и лесного комплекса
Красноярского края

Ногину А.С.

11.03.2026 № 1421

На № 86-03162 от 19.02.2026

Уважаемый Александр Сергеевич!

На Ваш запрос, поступивший в Администрацию Сосновоборского муниципального округа, сообщаем следующее.

Возможность формирования на территории округа рассматриваемых рыбоводных участков и размещения садковых линий в границах представленных координат полностью отсутствует и не представляется возможным.

Кроме того, принятие данного решения может привести к негативному социальному всплеску и отрицательно отразится на мнении местного населения, в части любительского рыболовства на реках Енисей и Есауловка.

Глава Сосновоборского
муниципального округа

А.С. Кудрявцев