

ПРОТОКОЛ

заседания комиссии по определению границ рыбоводных участков
Красноярского края

18.02.2026 года

ВКС

№ 1/2026

Присутствовали:

- | | |
|----------------------------------|---|
| Серга
Илья Владимирович | - начальник отдела организации учета и использования объектов животного мира и водных биологических ресурсов министерства природных ресурсов и лесного комплекса Красноярского края, заместитель председателя комиссии |
| Задорин
Андрей Александрович | - консультант отдела организации учета и использования объектов животного мира и водных биологических ресурсов министерства природных ресурсов и лесного комплекса Красноярского края, секретарь комиссии |
| Евсюков
Алексей Александрович | - заместитель директора краевого государственного бюджетного учреждения «Дирекция по особо охраняемым природным территориям Красноярского края» |
| Злотник
Дарья Викторовна | - ведущий специалист лаборатории ихтиологии Красноярского филиала Федерального государственного бюджетного научного учреждения «Всероссийский научно-исследовательский институт рыбного хозяйства и океанографии» |
| Колунин
Анатолий Леонидович | - заместитель начальника отдела государственного надзора за особо охраняемыми природными территориями и в сфере охраны по Красноярскому краю Енисейского межрегионального управления Федеральной службы по надзору в сфере природопользования |
| Колунина
Галина Сергеевна | - главный специалист-эксперт отдела аквакультуры и согласования хозяйственной деятельности Енисейского территориального управления Федерального агентства по рыболовству |
| Шигина
Наталья Анатольевна | - заместитель начальника отдела организации учета и использования объектов животного мира и водных биологических ресурсов министерства природных ресурсов и лесного комплекса Красноярского края, секретарь комиссии |

- Якубенко
Марина Петровна - член регионального штаба Красноярского регионального отделения Общероссийского общественного движения «Народный фронт «За Россию»
- Поддубков
Михаил Владимирович - заместитель Главы Шарыповского округа по сельскому хозяйству и развитию территорий
- Гаськова
Наталья Юрьевна - начальник отдела по охране окружающей среды департамента городского хозяйства и транспорта администрации города Красноярска

Повестка заседания: рассмотрение обращений:

1. ООО «Гамбринус» о формировании на левом берегу реки Енисей в границах городского округа города Красноярск рыбоводного участка для осуществления индустриальной аквакультуры;
2. Сергеева Дмитрия Валерьевича по вопросам формирования двух рыбоводных участков на озерах Ишколь и Средний Ишколь (бассейн р. Чулым), расположенных в границах Шарыповского муниципального округа, для осуществления пастбищной аквакультуры.

На заседании комиссии присутствуют: 8 из 9 основных членов комиссии и 2 представителя муниципальных образований, что составляет более 50 % от общего числа.

По повестке заседания выступили: И.В. Серга, А.А. Задорин, Н.Ю. Гаськова, М.В. Поддубков.

К заседанию представлены:

- письмо администрации Шарыповского муниципального округа (прилагается);
- письмо департамента городского хозяйства и транспорта администрации города Красноярск (прилагается);
- заключение Красноярского филиала Федерального государственного бюджетного научного учреждения «Всероссийский научно-исследовательский институт рыбного хозяйства и океанографии» (прилагается);
- письмо Федерального бюджетного учреждения «Администрация «Администрация Енисейского бассейна внутренних водных путей» (прилагается).

Рассмотрев представленные материалы, и обменявшись мнениями, комиссия решила:

1. Определить границы и сформировать рыбоводный участок для осуществления товарного рыбоводства (индустриальной аквакультуры) на акватории р. Енисей, левый берег, городской округ города Красноярск, площадь участка 1,611 га.

«За» - 0 членов комиссии

«Против» - 9 членов комиссии (И.В. Серга, А.А. Задорин, А.А. Евсюков, Д.В. Злотник, А.Л. Колунин, Г.С. Колунина, Н.А. Шигина, М.П. Якубенко, Н.Ю. Гаськова).

2. Определить границы и сформировать рыбоводный участок для осуществления товарного рыбоводства (пастбищной аквакультуры) на озере Ишколь (бассейн р. Чулым), в границах Шарыповского муниципального округа, для осуществления пастбищной аквакультуры, площадь участка 36,22 Га.

«За» - 0 членов комиссии


«Против» - 9 членов комиссии (И.В. Серга, А.А. Задорин, А.А. Евсюков, Д.В. Злотник, А.Л. Колунин, Г.С. Колунина, Н.А. Шигина, М.П. Якубенко, М.В. Поддубков).

3. Определить границы и сформировать рыбоводный участок для осуществления товарного рыбоводства (пастбищной аквакультуры) на озере Средний Ишколь (бассейн р. Чулым), в границах Шарыповского муниципального округа, для осуществления пастбищной аквакультуры, площадь участка 24,17 Га.

«За» - 0 членов комиссии

«Против» - 9 членов комиссии (И.В. Серга, А.А. Задорин, А.А. Евсюков, Д.В. Злотник, А.Л. Колунин, Г.С. Колунина, Н.А. Шигина, М.П. Якубенко, М.В. Поддубков).

Заместитель председателя
комиссии



И.В. Серга

Секретарь комиссии



А.А. Задорин

Члены комиссии:



А.А. Евсюков



Д.В. Злотник



А.Л. Колунин


Г.С. Колунина


Н.А. Шигина


М.П. Якубенко


М.В. Поддубков


Н.Ю. Гаськова

2. Определить границы и сформировать рыбоводный участок для осуществления товарного рыбоводства (пастбищной аквакультуры) на озере Ишколь (бассейн р. Чулым), в границах Шарыповского муниципального округа, для осуществления пастбищной аквакультуры, площадь участка 36,22 Га.

«За» - 0 членов комиссии

«Против» - 9 членов комиссии (И.В. Серга, А.А. Задорин, А.А. Евсюков, Д.В. Злотник, А.Л. Колунин, Г.С. Колунина, Н.А. Шигина, М.П. Якубенко, М.В. Поддубков).

3. Определить границы и сформировать рыбоводный участок для осуществления товарного рыбоводства (пастбищной аквакультуры) на озере Средний Ишколь (бассейн р. Чулым), в границах Шарыповского муниципального округа, для осуществления пастбищной аквакультуры, площадь участка 24,17 Га.


«За» - 0 членов комиссии

«Против» - 9 членов комиссии (И.В. Серга, А.А. Задорин, А.А. Евсюков, Д.В. Злотник, А.Л. Колунин, Г.С. Колунина, Н.А. Шигина, М.П. Якубенко, М.В. Поддубков).

Заместитель председателя
комиссии



И.В. Серга


Секретарь комиссии

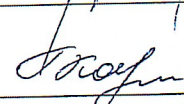

А.А. Задорин

Члены комиссии:



А.А. Евсюков



Д.В. Злотник


А.Л. Колунин


Г.С. Колунина


Н.А. Шигина


М.П. Якубенко


М.В. Поддубков


Н.Ю. Гаськова



**АДМИНИСТРАЦИЯ
ШАРЫПОВСКОГО
МУНИЦИПАЛЬНОГО ОКРУГА**

ул. Горького, д. 14а, г. Шарыпово,
Красноярский край, 662314

Телефон: (39153) 2-11-90

<https://sharypovo.gosuslugi.ru>

E-mail: adm@57.krskcjt.ru

17.01.2026 № 02-347

На № 86-025314 от 30.12.2025

Заместителю министра
природных ресурсов и лесного
комплекса Красноярского края
А.С. Ногину


О формировании рыбоводного участка

Уважаемый Александр Сергеевич!

Учитывая мнение местного населения администрация Шарыповского муниципального округа считает нецелесообразным формирование на территории округа двух рыбоводных участков на озерах Ишколь и Средний Ишколь.

Первый заместитель Главы
Шарыповского муниципального округа

Д.В. Саюшев



Поддубков Михаил Владимирович
Михайлов Юрий Геннадьевич
Машковцева Евгения Николаевна
Тел. 893153 2 13 74



ДЕПАРТАМЕНТ ГОРОДСКОГО ХОЗЯЙСТВА И ТРАНСПОРТА
АДМИНИСТРАЦИИ ГОРОДА КРАСНОЯРСКА

Карла Маркса ул., 93, г. Красноярск, 660049, тел. (8-391) 265-31-93, факс (8-391) 265-82-66
e-mail: dgh@admkrsk.ru, www.admkrsk.ru, ИНН/КПП 2466092184/246601001

№ 14/766-гхт от 18.02.2026

На № _____ от _____

Заместителю министра природных
ресурсов и лесного комплекса
Красноярского края

Ногину А.С.

О направлении информации

Уважаемый Александр Сергеевич!

На Ваше обращение по вопросу формирования на р. Енисей рыбоводного участка для осуществления товарного рыбоводства (индустриальной аквакультуры) в связи с обращением ООО «Гамбринус», сообщаем следующее.

Согласно Водному Кодексу водные объекты на территории Российской Федерации, включая р. Енисей, находятся в федеральной собственности. Владение, пользование и распоряжение такими водными объектами осуществляется органами государственной власти РФ и органами государственной власти субъектов РФ. Полномочия администрации г. Красноярска, как участника водных отношений, распространяются на водные объекты, состоящие в муниципальной собственности (пруды, за исключением русловых и обводненные карьеры).

В соответствии с подпунктом б пункта 23 Правил подготовки и принятия решения о предоставлении водного объекта в пользование, утвержденных постановлением Правительства Российской Федерации от 19.01.2022 № 18 «О подготовке и принятии решения о предоставлении водного объекта в пользование», исполнительный орган обеспечивает согласование в электронном виде или на бумажном носителе условий использования водного объекта с органами местного самоуправления - в случае, если заявленная к использованию часть водного объекта прилегает к землям населенных пунктов, на предмет соответствия условий использования водного объекта документам территориального планирования, документации по планировке территории и правилам использования водных объектов, устанавливаемым органами местного самоуправления в соответствии со статьей 6 Водного кодекса.

На основании статьи 17 Закона Красноярского края от 15.05.2025 № 9-3914 «О территориальной организации местного самоуправления в Красноярском крае» (далее – Закон края № 9-3914) с 19.06.2025 образовано новое муниципальное образование городской округ город Красноярск Красноярского края (далее – вновь образованное муниципальное образование) в границах, объединяющих территории города Красноярска, Мининского сельсовета (поселок Минино, поселок Каменный Яр, поселок Снежница), Солонцовского сельсовета (поселок Солонцы, село Дрокино), Элитовского сельсовета (поселок Элита, село Арейское, деревня Бугачево, деревня Минино) Емельяновского района, городского поселения поселок Березовка Березовского района.

В связи с вступлением в силу Закона края требуется разработка документа территориального планирования - генерального плана на территорию вновь

образованного муниципального образования городской округ город Красноярск.

До утверждения указанного генерального плана рассмотрение вопросов формирования на р. Енисей рыбоводных участков на территории городского округа город Красноярск для осуществления рыбоводства считаем преждевременным.

По результатам градостроительного анализа территории, в соответствии с Генеральным планом муниципального образования Солонцовский сельсовет, утвержденным решением Емельяновского районного совета депутатов Красноярского края от 05.09.2025 № 60-535Р, рассматриваемая территория расположена в границах водного объекта р. Енисей.

Согласно Правилам землепользования и застройки муниципального образования Солонцовский сельсовет, утвержденным решением Солонцовского сельского совета депутатов Емельяновского района Красноярского края от 25.12.2015 № 6-19Р, прилегающая к испрашиваемой территории товарного рыбоводства территория расположена в территориальной зоне «Производственные зоны предприятий I - II классов опасности (П-1)».

Производственные зоны предприятий I - II классов опасности включают в себя участки территории города, предназначенные для размещения (строительства), эксплуатации и реконструкции промышленных объектов I - II классов опасности, для которых предусматривается установление санитарно-защитных зон от 500 м и более, размещение промышленных и коммунальных объектов III - V классов опасности, объектов инженерной и транспортной инфраструктур, а также санитарно-защитных зон таких объектов.

Испрашиваемая территория товарного рыбоводства расположена вблизи земельного участка с кадастровым номером 24:11:0290204:119. Данный земельный участок находится в аренде ООО «Карьер «Левобережный».

Территория расположена в границах зон с особыми условиями использования территории:

Государственный природный заказник. Реестровый номер – 24:00-9.24.

Водоохранная зона р. Енисей в населенных пунктах от городского поселения п. Березовка Березовского района до ЗАТО г. Железногорск (включительно). Реестровый номер – 24:00-6.18709.

Прибрежная защитная полоса р. Енисей в населенных пунктах от городского поселения п. Березовка Березовского района до ЗАТО г. Железногорск (включительно). Реестровый номер – 24:00-6.18712.

Зона санитарной охраны подземного водозабора филиала «Красноярская ТЭЦ-3» АО Енисейская ТГК (ТГК-13), расположенного на острове Осиновский р. Енисей в 2-2,5 км от площадки ТЭЦ-3 в г. Красноярске (2 пояс). Реестровый номер – 24:00-6.19136.

Зона санитарной охраны подземного водозабора филиала «Красноярская ТЭЦ-3» АО Енисейская ТГК (ТГК-13), расположенного на острове Осиновский р. Енисей в 2-2,5 км от площадки ТЭЦ-3 в г. Красноярске (3 пояс). Реестровый номер – 24:00-6.19137.

Заместитель руководителя
департамента

А.П. Карпенко

Вильховская Ольга Станиславовна, 229-66-90
Гаськова Наталья Юрьевна, 266-82-65
Зырянова Ольга Владимировна, 227-16-97



ДОКУМЕНТ ПОДПИСАН
ЭЛЕКТРОННОЙ ПОДПИСЬЮ

СВЕДЕНИЯ О СЕРТИФИКАТЕ ЭП

Сертификат: c49821319e671358504b95e7d98f037b
Владелец: Карпенко Александр Петрович
Действителен с 25.12.2025 до 20.03.2027



Федеральное агентство по рыболовству
Государственный научный центр Российской Федерации
Красноярский филиал Федерального государственного
бюджетного научного учреждения
«ВСЕРОССИЙСКИЙ НАУЧНО-ИССЛЕДОВАТЕЛЬСКИЙ
ИНСТИТУТ РЫБНОГО ХОЗЯЙСТВА И ОКЕАНОГРАФИИ»
Красноярский филиал ГНЦ РФ ФГБНУ «ВНИРО»
(«НИИЭРВ»)

ОГРН 1157746053431 / ИНН 7708245723
660049, г. Красноярск, ул. Парижской Коммуны, 33
Тел.: +7(391)228-70-39, +7(391)227-23 48
E-mail: niiev@vniro.ru

Заместителю министра
природных ресурсов и лесного
комплекса Красноярского края

А.С. Ногину

26.01.2026 г. № 51/05
на № 86-025316 от 30.12.2025 г.

МИНИСТЕРСТВО
ПРИРОДНЫХ РЕСУРСОВ
И ЛЕСНОГО КОМПЛЕКСА
КРАСНОЯРСКОГО КРАЯ

26 ЯНВ 2026

86-1416

Уважаемый Александр Сергеевич!

Красноярским филиалом рассмотрены материалы по определению границ рыбоводных участков на озерах Ишколь и Средний Ишколь (бассейн р. Чулым, Шарыповский муниципальный округ) и на реке Енисей (левый берег в границах Емельяновского муниципального округа) для целей товарной аквакультуры, направленные Министерством природных ресурсов и лесного комплекса Красноярского края. Сообщаем следующее.

Озеро Ишколь расположено в юго-западной части Красноярского края на территории Шарыповского муниципального округа (30 км от г. Шарыпово), на границе с Кемеровской областью. Вблизи на расстоянии 7-8 км находится памятник природы краевого значения «озеро Инголь», при этом озеро Ишколь входит в границы указанного ООПТ.

Площадь озера 40 га. Озеро бессточное, водное питание за счет грунтовых вод и атмосферных осадков. Средняя глубина – 1,5 м, максимальная – 2,1 м. В озере Ишколь зимой на отдельных мелководных участках могут возникать заморные явления. Зарастаемость водной растительностью более 30 % площади озера. По составу ихтиофауны озеро является типично карасевым. В озере виды рыб, занесенные в Красную книгу Красноярского края, не зарегистрированы.

Основываясь на вышеуказанных сведениях, с биологической позиции формирование рыбоводного участка для осуществления товарной аквакультуры (рыбоводства) на запрашиваемом водном объекте – озере Ишколь, предварительно, считаем возможным. *Вместе с тем, учитывая отсутствие сведений о современном состоянии водных биоресурсов и среды их обитания, Красноярский филиал не может предоставить заключение о целесообразности (или об ее отсутствии) осуществления пастбищной аквакультуры на озере Ишколь.*

Средний Ишколь. Озеро Средний Ишколь расположено в юго-западной части Красноярского края на территории Шарыповского муниципального округа (30 км от г. Шарыпово), на границе с Кемеровской областью. Вблизи на расстоянии 7-8 км находится памятник природы краевого значения «озеро Инголь». Озеро Средний Ишколь входит в границы указанного ООПТ.

Красноярский филиал не располагает сведениями о современном состоянии водных ресурсов озера Средний Ишколь, что в свою очередь не позволяет оценить целесообразность эксплуатации водоема в целях пастбищной аквакультуры.

Река Енисей (левый берег в границах Емельяновского муниципального округа). В отношении акватории, планируемой для формирования рыбоводного участка с целью осуществления индустриальной аквакультуры с использованием технических средств (садков), важно отметить:

1) Средние температурные и кислородные режимы реки подходят для ведения товарной аквакультуры (разведение преимущественно холоднолюбивых объектов).

2) Зимовальные ямы и нерестилища особо ценных и ценных видов рыб на выбранном участке реки отсутствуют.

3) В соответствии с картой «Карта реки Енисей: от Красноярской ГЭС до устья реки Ангара» (ГБУ «Волго-Балт», 2008 г.) глубины на выбранных участках реки варьируют в пределах 3,4-5,3 м. Допустимое минимальное расстояние между дном садка и дном водоема – не менее 1 м.


4) Выше по течению реки (20 км реки по карте реки Енисей «Карта реки Енисей: от Красноярской ГЭС до устья реки Ангара» (ГБУ «Волго-Балт», 2008 г.) расположены РЭБ, грузовой район Песчанка, причалы. Также рядом находятся производственные предприятия по переработке древесины. Близость промышленных предприятий может оказывать существенное влияние на выбранный участок реки. Красноярский филиал не располагает актуальными сведениями относительно качества воды запрашиваемого водного участка реки.

5) Установка садковых линий для целей аквакультуры на выбранных акваториях локально повысит уровень антропогенного воздействия на водный объект.

6) Существенное влияние на рыбоводное хозяйство может оказывать работа Красноярской ГЭС.

Таким образом, учитывая отсутствие сведений о качестве воды запрашиваемого участка реки Енисей (левый берег в границах Емельяновского муниципального округа), оценить целесообразность его эксплуатации в целях индустриальной аквакультуры не представляется возможным.


Руководитель филиала



В.В. Сиротин

Дербинева Елена Валерьевна
+7 (391) 228-70-39 (доб. 227)

20.01.26 15:55



МИНТРАНС РОССИИ
РОСМОРРЕЧФЛОТ

ФЕДЕРАЛЬНОЕ БЮДЖЕТНОЕ
УЧРЕЖДЕНИЕ «АДМИНИСТРАЦИЯ
ЕНИСЕЙСКОГО БАССЕЙНА
ВНУТРЕННИХ ВОДНЫХ ПУТЕЙ»
(ФБУ «АДМИНИСТРАЦИЯ
«ЕНИСЕЙРЕЧТРАНС»)

Бограда ул., дом 15, Красноярск, 660049,
Тел: (391) 259-14-12; факс: (391) 259-14-22
gbu@eniseygbu.ru eniseyrechtrans.rf
ОГРН 1022402647937 ОКПО03143734
ИНН/КПП 2466016747/246601001

20.01.2026 № 16-19-8
На № 86-025315 от 30.12.2025

Министерство природных
ресурсов и лесного комплекса
Красноярского края

Заместителю министра

А.С. Ногину

ул. Академгородок, д. 50 «а»
г. Красноярск, 660036

О предоставлении информации

Уважаемый Александр Сергеевич!

Федеральное бюджетное учреждение «Администрация Енисейского бассейна внутренних водных путей» (далее – ФБУ «Администрация «Енисейречтранс») на Ваш запрос по вопросу возможности использования участка акватории реки Енисей в целях размещения садковой линии для выращивания объектов аквакультуры сообщает следующее.

Испрашиваемый участок акватории по представленным координатам в запросе расположен у левого берега реки Енисей, на 24,33 – 24,48 км судового хода по карте реки Енисей от Красноярской ГЭС до устья реки Ангара, издания 2025 года.

На участке реки Енисей у левого берега на 23,70 – 24,50 судового хода по карте реки Енисей от Красноярской ГЭС до устья реки Ангара, издания 2025 года круглогодично осуществляется временная стоянка судов организаций внутреннего водного транспорта. В период весеннего ледохода с реки Мана суда различных организаций внутреннего водного транспорта заходят за выправительное

МИНИСТЕРСТВО
ПРИРОДНЫХ РЕСУРСОВ
И ЛЕСНОГО КОМПЛЕКСА
КРАСНОЯРСКОГО КРАЯ
21 ЯНВ 2026
№ 86 - 1052

сооружение, во избежание повреждения судов от льда.

На основании вышеизложенного ФБУ «Администрация «Енисейречтранс», учитывая стратегические приоритеты развития водного транспорта, считает, что размещение садковой линии на акватории, границы которой указаны в запросе, небезопасно и приведет к риску возникновения транспортных происшествий на реке Енисей.

Заместитель руководителя



О.В. Дунаев

Зарубин Роман Андреевич,
главный специалист отдела картографии и русловых изысканий
8 (391) 259-14-40

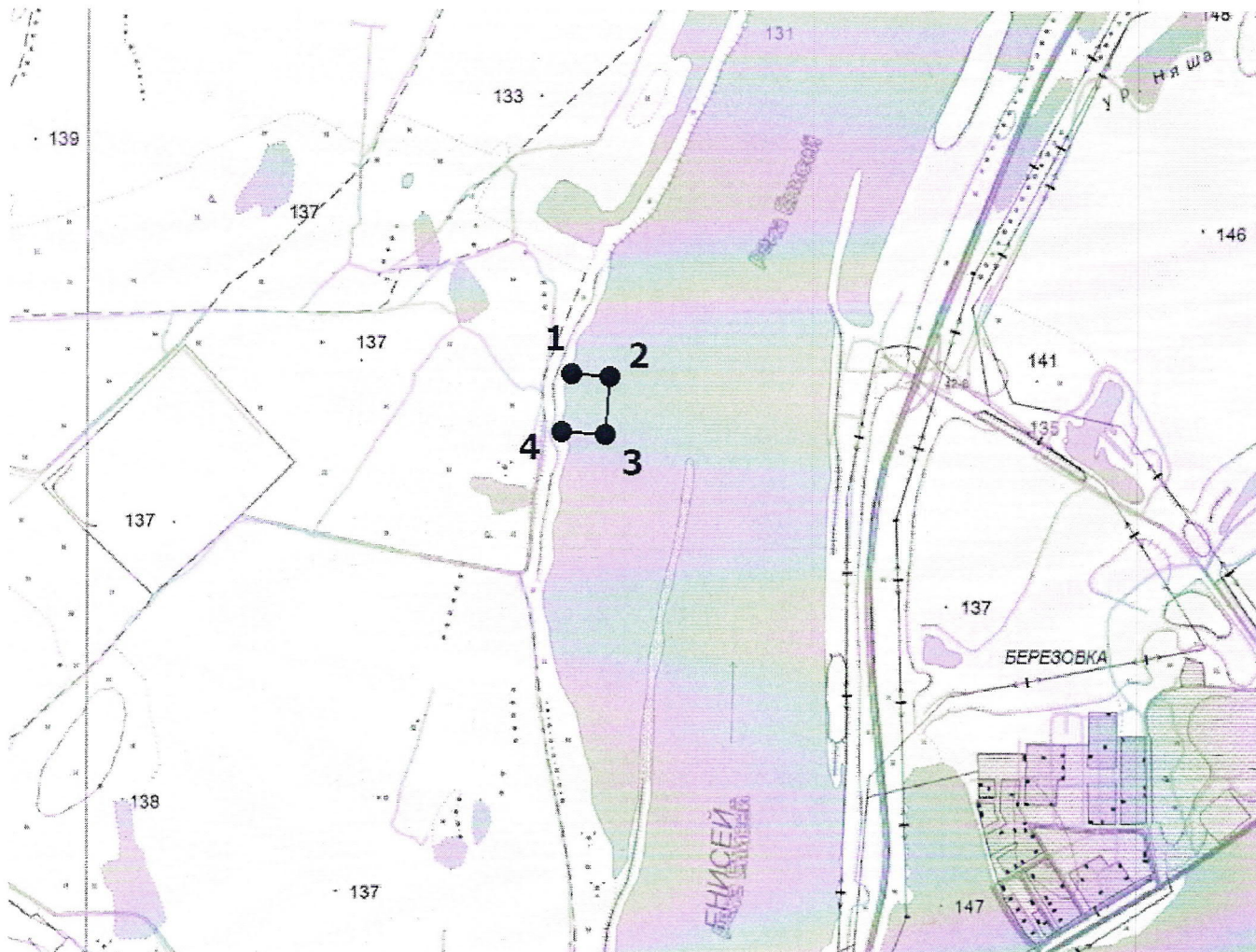


КАРТА-СХЕМА № 1
рыбоводного участка Красноярского края

р. Енисей, левый берег,
городской округ г. Красноярск

Площадь участка 1,611 га

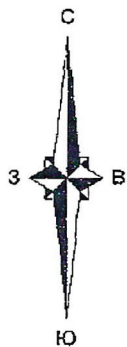
Топографическая карта масштаба 1: 25000, О-46-139-3



Описание границ рыбоводного участка:
от 1 до 2 – от левого берега вглубь р. Енисей по прямой
на расстояние 100 м,
от 2 до 3 – по прямой вдоль левого берега р. Енисей
на расстояние 150 м,
от 3 до 4 – по прямой до левого берега р. Енисей,
от 4 до 1 – по береговой линии левого берега р. Енисей.

КАТАЛОГ КООРДИНАТ
поворотных точек
рыбоводного участка
система координат WGS 84

№ Т.	В.Д.	С.Ш.
1	93° 08' 42,45"	56° 04' 20,05"
2	93° 08' 48,23"	56° 04' 19,82"
3	93° 08' 47,57"	56° 04' 14,98"
4	93° 08' 41,10"	56° 04' 15,22"

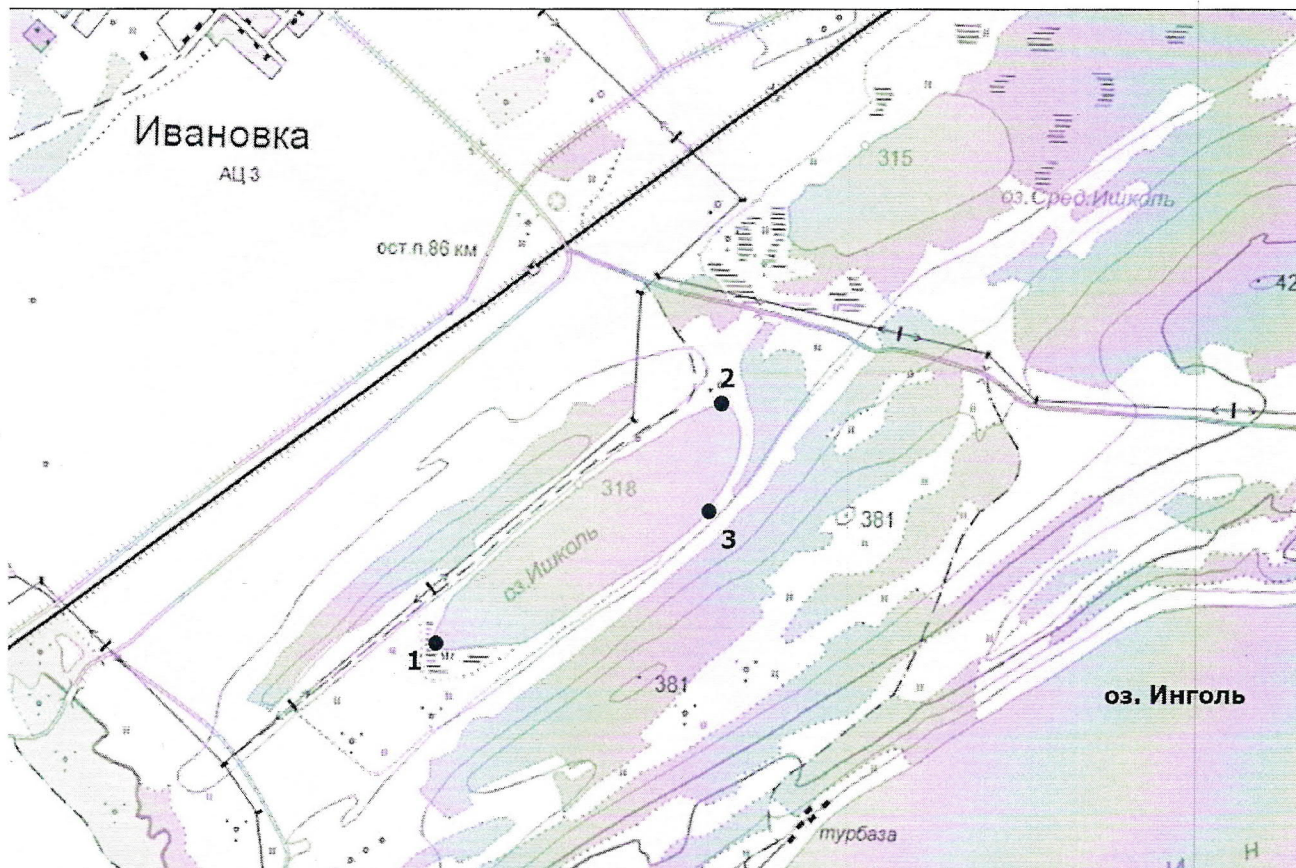


КАРТА-СХЕМА № 2
рыбоводного участка Красноярского края

оз. Ишколь (бассейн р. Чулым),
Шарыповский муниципальный округ

Площадь участка 36,22 га

Топографическая карта масштаба 1: 50000, N-45-022-2

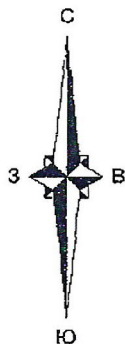


Описание границ рыбоводного участка:

от 1 до 2 – по береговой линии северо-западного берега озера,
от 2 до 3 – по береговой линии восточного берега озера,
от 3 до 1 – по береговой линии юго-восточного и южного берега озера.

КАТАЛОГ КООРДИНАТ
поворотных точек
рыбоводного участка
система координат WGS 84

№ Т.	В.Д.	С.Ш.
1	88° 47' 57"	55° 32' 28"
2	88° 48' 53"	55° 32' 55"
3	88° 48' 51"	55° 32' 43"

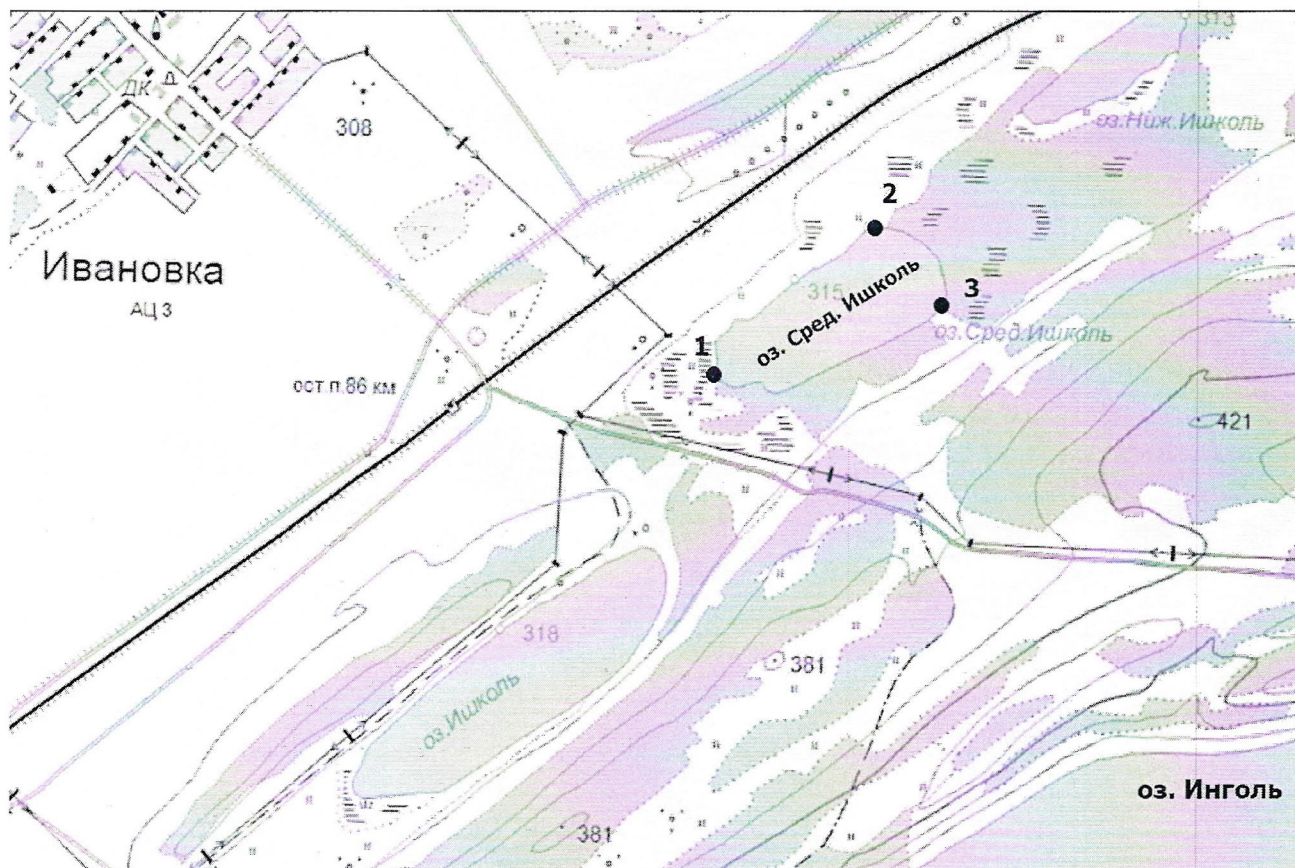


КАРТА-СХЕМА № 3
рыбоводного участка Красноярского края

оз. Средний Ишколь (бассейн р. Чулым),
Шарыповский муниципальный округ

Площадь участка 24,17 га

Топографическая карта масштаба 1: 50000, N-45-022-2



Описание границ рыбоводного участка:

от 1 до 2 – по береговой линии западного и северо-западного берега озера,

от 2 до 3 – по береговой линии восточного берега озера,

от 3 до 1 – по береговой линии юго-восточного и южного берега озера.

КАТАЛОГ КООРДИНАТ
поворотных точек
рыбоводного участка
система координат WGS 84

№ Т.	В.Д.	С.Ш.
1	88° 49' 07"	55° 33' 14"
2	88° 49' 38"	55° 33' 30"
3	88° 49' 51"	55° 33' 22"