

МИНИСТЕРСТВО
экологии и рационального природопользования
Красноярского края

П Р И К А З

22.11.2018

г. Красноярск

№ 1/2609-09

О внесении изменений в приказ министерства природных ресурсов и экологии Красноярского края от 11.08.2015 № 1/653-од «Об определении границ рыбоводных участков во внутренних водах Российской Федерации, за исключением внутренних морских вод Российской Федерации, расположенных на территории Красноярского края, а также во внутренних морских водах Российской Федерации и в территориальном море Российской Федерации, прилегающих к территории муниципальных образований края»

В соответствии с Федеральным законом от 02.07.2013 № 148-ФЗ «Об аквакультуре (рыбоводстве) и о внесении изменений в отдельные законодательные акты Российской Федерации», пунктом 3 постановления Правительства Российской Федерации от 11.11.2014 № 1183 «Об утверждении Правил определения береговых линий (границ водных объектов) и (или) границ частей водных объектов, участков континентального шельфа Российской Федерации и участков исключительной экономической зоны Российской Федерации, признаваемых рыбоводными участками», Положением о министерстве экологии и рационального природопользования Красноярского края, утвержденным постановлением Правительства Красноярского края от 28.11.2017 № 715-п, учитывая решение комиссии по определению границ рыбоводных участков на территории Красноярского края (протокол от 08.11.2018 № 10/2018), ПРИКАЗЫВАЮ:

1. Внести в приказ министерства природных ресурсов и экологии Красноярского края от 11.08.2015 № 1/653-од «Об определении границ рыбоводных участков во внутренних водах Российской Федерации, за исключением внутренних морских вод Российской Федерации, расположенных на территории Красноярского края, а также во внутренних морских водах Российской Федерации и в территориальном море Российской Федерации, прилегающих к территории муниципальных образований края» следующее изменение:

приложение «Перечень рыбоводных участков Красноярского края» дополнить строками 16 - 17 согласно приложению.

2. Опубликовать приказ на «Официальном интернет-портале правовой информации Красноярского края» (www.zakon.krskstate.ru).

3. Приказ вступает в силу в день, следующий за днем его официального опубликования.

Министр



В.А. Часовитин

Приложение
к приказу министерства экологии и
рационального природопользования
Красноярского края
от 22.11.2013 № 1/2609-09

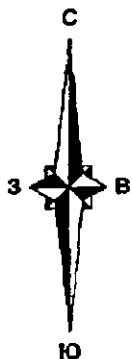
строки 16 - 17 Перечня рыбоводных участков Красноярского края

«	16	р. Енисей	г. Красноярск	0,6	правый берег реки, район мкрн. Лалетино (сад Крутовского): от 1 до 2 - по прямой вглубь р.Енисей на расстояние 50 м, от 2 до 3 - по прямой вдоль правого берега р.Енисей, от 3 до 4 – по прямой до правого берега р.Енисей, от 4 до 1 – по береговой линии правого берега р.Енисей	1. 92° 45' 17"	55° 58' 26"	совместное водопользование без забора водных ресурсов
						2. 92° 45' 17"	55° 58' 28"	
						3. 92° 45' 24"	55° 58' 28"	
						4. 92° 45' 24"	55° 58' 27"	
»	17	р. Енисей	г. Красноярск	0,25	правый берег реки, район т/ц Красноярье (Никольский храм): от 1 до 2 - по прямой вглубь р.Енисей на расстояние 35 м, от 2 до 3 - по прямой вдоль правого берега р.Енисей, от 3 до 4 – по прямой до правого берега р.Енисей, от 4 до 1 – по береговой линии правого берега р.Енисей	1. 92° 55' 46"	56° 00' 27"	совместное водопользование без забора водных ресурсов
						2. 92° 55' 44"	56° 00' 28"	
						3. 92° 55' 48"	56° 00' 29"	
						4. 92° 55' 49"	56° 00' 28"	

Заместитель министра
экологии и рационального природопользования
Красноярского края



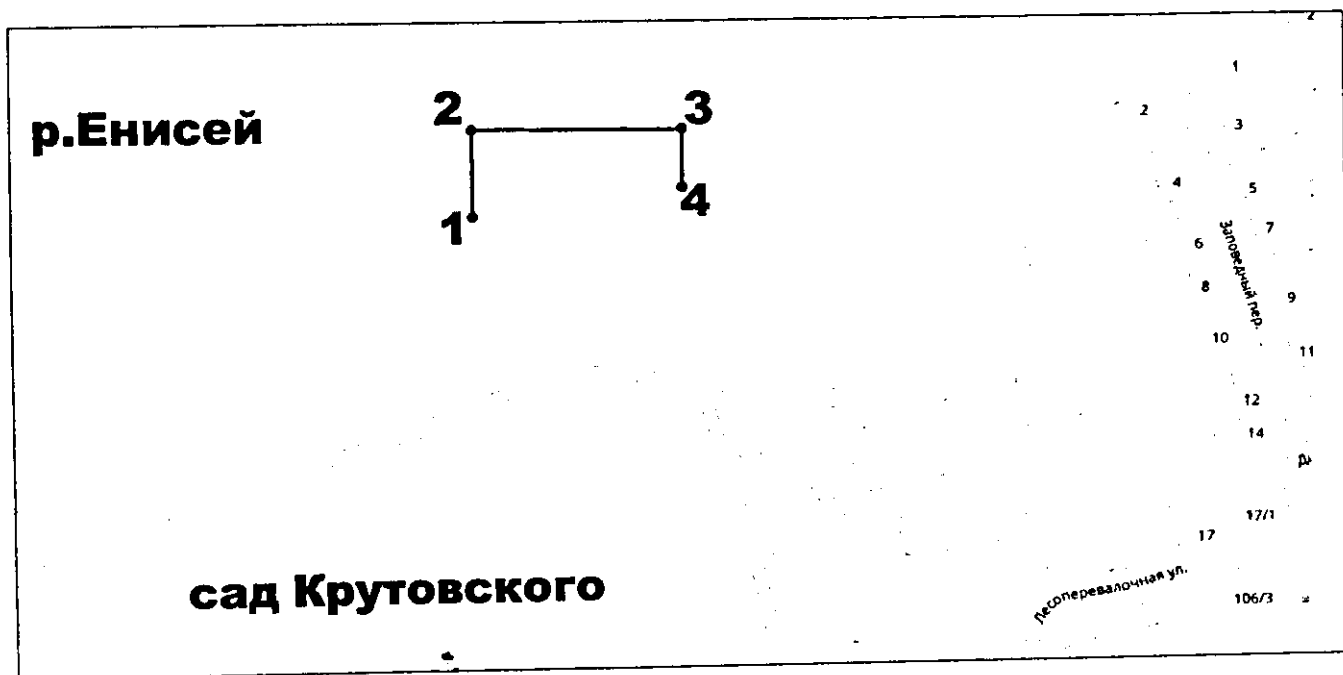
А.В. Коробкин



КАРТА-СХЕМА рыбоводного участка Красноярского края

правый берег р.Енисей, в границах г.Красноярск,
мкрн. Лалетино (сад Крутовского)

Площадь участка 0,6 га




Реальный масштаб 1: 4500

Описание границ рыбопромыслового участка:
от 1 до 2 - по прямой вглубь р.Енисей на расстояние 50 м,
от 2 до 3 - по прямой вдоль правого берега р.Енисей,
от 3 до 4 - по прямой до правого берега р.Енисей,
от 4 до 1 - по береговой линии правого берега р.Енисей.

КАТАЛОГ КООРДИНАТ
поворотных точек
рыбоводного участка
система координат 1942 года
(Пулково)

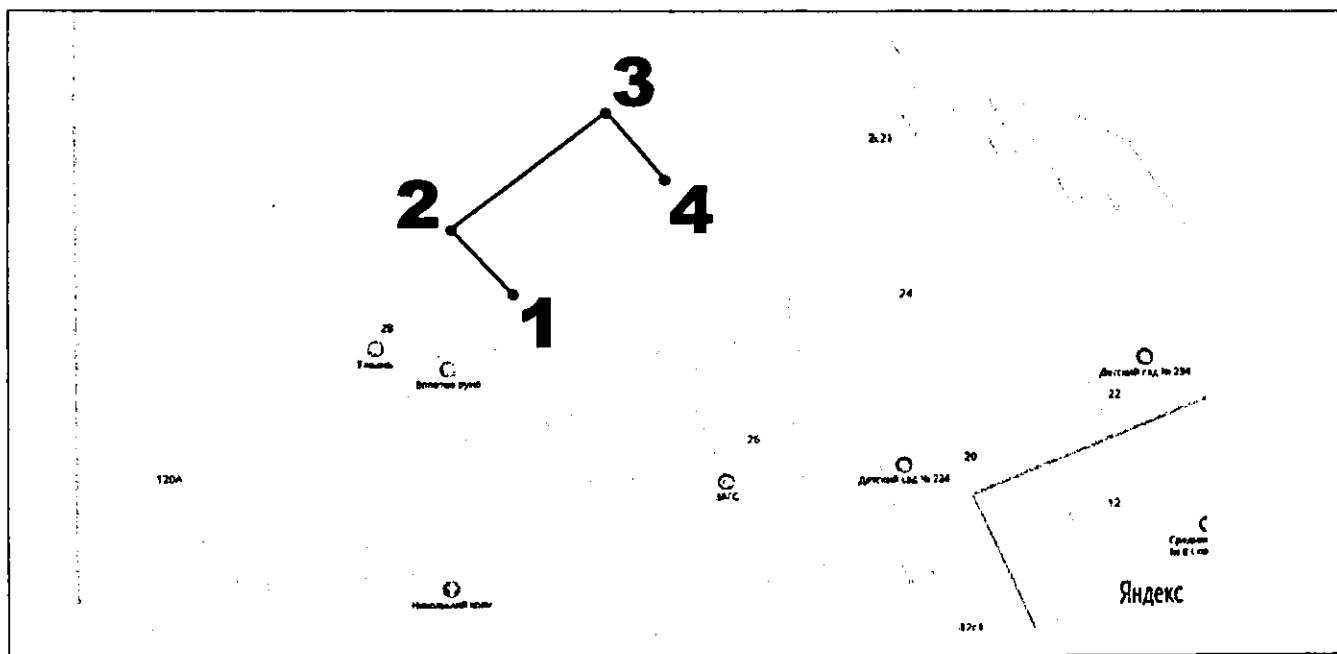
№ Т.	В.Д.	С.Ш.
1	92° 45' 17"	55° 58' 26"
2	92° 45' 17"	55° 58' 28"
3	92° 45' 24"	55° 58' 28"
4	92° 45' 24"	55° 58' 27"



КАРТА-СХЕМА рыбоводного участка Красноярского края

правый берег р.Енисей, в границах г.Красноярск,
район т/ц Красноярье (Никольский храм)

Площадь участка 0,25 га



Реальный масштаб 1: 3000

КАТАЛОГ КООРДИНАТ
поворотных точек
рыбоводного участка
система координат 1942 года
(Пулково)

Описание границ рыбопромыслового участка:

- от 1 до 2 - по прямой вглубь р.Енисей на расстояние 35 м,
- от 2 до 3 - по прямой вдоль правого берега р.Енисей,
- от 3 до 4 - по прямой до правого берега р.Енисей,
- от 4 до 1 - по береговой линии правого берега р.Енисей.

№ Т.	В.Д.	С.Ш.
1	92° 55' 46"	56° 00' 27"
2	92° 55' 44"	56° 00' 28"
3	92° 55' 48"	56° 00' 29"
4	92° 55' 49"	56° 00' 28"